
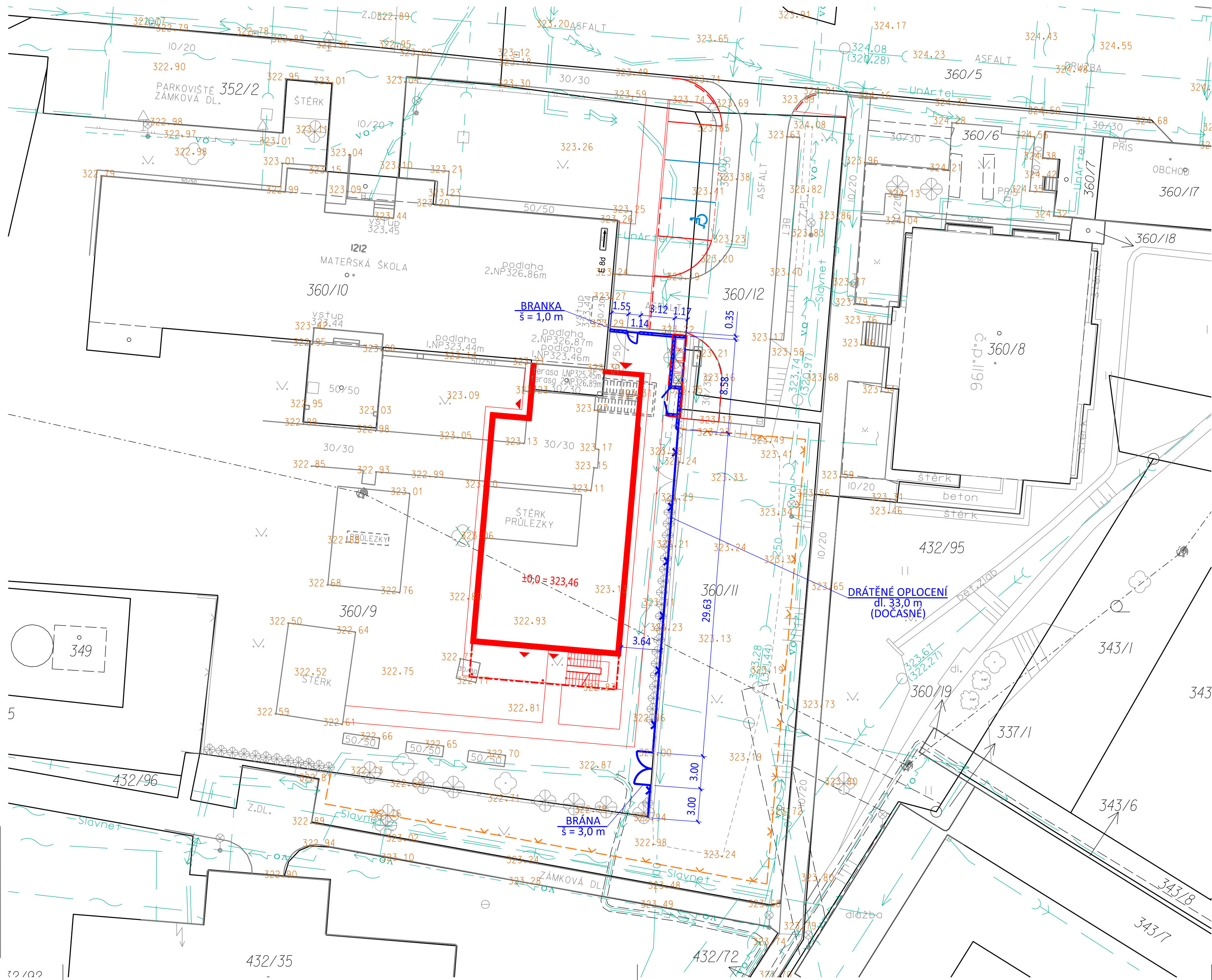
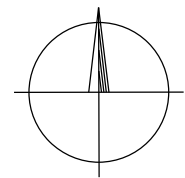
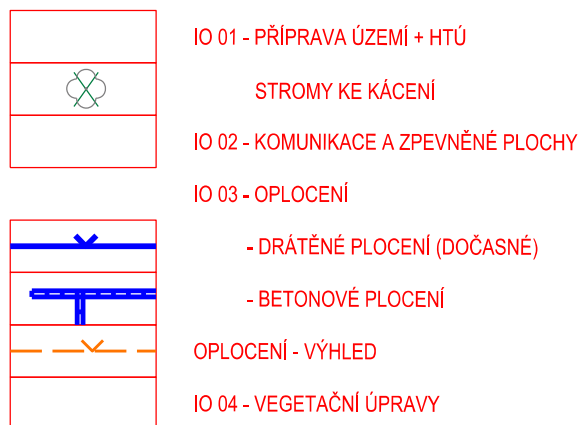
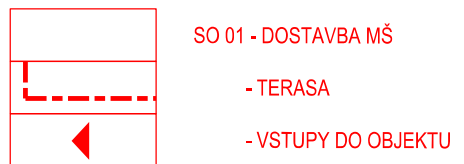


VEDOUČÍ GEODET	ZPRACOVAL	KONTROLOVAL		geodetická kancelář	
PETR MENŠÍK	ING. MIROSLAV HORÁK	ING. MIROSLAV HORÁK		tř. I. Bati 508 762 73 Zlín tel. 00420 577993-4, 602504425	
BRUMOV-BYLNICE - PŘÍSTAVBA MŠ			MEŘENÍ	FORMÁT 3 A4	
ZAMĚŘENÍ 1:500			DATUM	ZÁŘÍ 2020	
			Č. Z.	19/2020	
SOUŘ. SYSTÉM	S-JTSK	VÝŠKOVÝ SYSTÉM B p v.	MEŘÍTKO	1:500	
INŽENÝRSKÉ SÍTĚ ZAKRESLIL	ING. MIROSLAV HORÁK		DATUM	PLATNOST	
			ZÁŘÍ 2020	1 ROK	




360/12
HRANICE KATASTRU
POLOHOVISNÉ A VÝŠKOPISNÉ ZAMĚŘENÍ
323.44



Investor: **Město Brumov - Bylnice**
H. Synkové 942
763 31 Brumov - Bylnice

Koordinace stavby a profesi	Ing. M. Daněk	±0,00 = 323,460 m n.n.m. Bpy (podlaha 1. NP stávající MŠ)
Koordinace stavby a technologie		
Statik	Ing. P. Gajdošík	

Hlavní projektant	Vedoucí projektant	Vypracoval	Kontroloval	
Oprávněná osoba kooperanta:				číslo zakázky:

Hlavní projektant	Vedoucí projektant	Digitální zpracování	Kontroloval	 s-projekt plus a.s. projektová a inženýrská činnost tr. T. Bati 508 762 73 Zlín tel: 577 594 111, fax: 577 212 055 e-mail: atelier@s-projekt.cz
Ing. arch. M. Chmelařová	Ing. M. Daněš	A. Trunkátová <i>Trunkátová</i>	Ing. P. Vondra	

stavba:	BRUMOV - BYLNICE Dostavba MŠ Družba			HIP		Ing. arch. M. Chmelařová	
				číslo zakázky		20-4621-577	
				stupeň dokumentace		DPS	
objekt:	IO 03 Oplocení			datum vydání		12/2020	
profese: D - dokumentace inženýrských objektů				měřítko		1:250	
obsah:				formát		6 A4	
				datum revize:		výřisek číslo:	
SITUACE OPLOCENÍ				-			
název dig. souboru:	číslo výkresu:			číslo revize:			
003_situ_oploceni.dgn	IO 03	D.1.1	06	00			